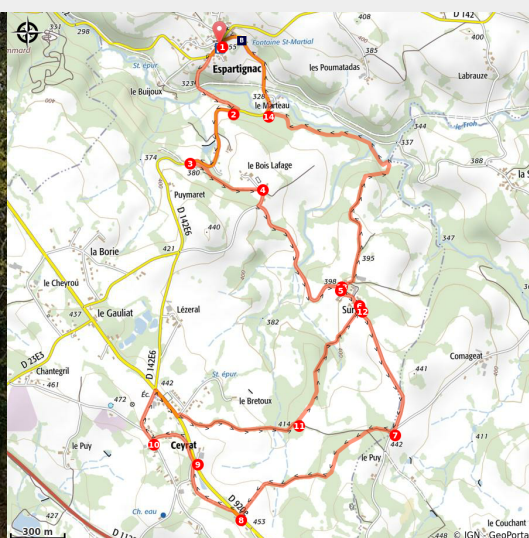


Circuit du Surget

Vallée de la Vézère – massif des Monédières - Espartignac



Condac (Office de tourisme du Pays d'Uzerche)

Une balade entre nature et villages ponctuée de points de vue sur les Monédières !

Descendez vers les ruisseaux du Buijoux et du Troh, remontez vers les villages de Surget et de Ceyrat d'où vous aurez le plaisir d'admirer la vallée de la Vézère et le Massif des Monédières. Non loin de là, l'arboretum Al Gaulhia abrite sur 10 hectares une mosaïque de milieux d'une grande diversité floristique et faunistique : arbres centenaires, bambous, lotus, nymphéas, tourbières...

Infos pratiques

Pratique : Pédestre

Durée : 3 h

Longueur : 10.1 km

Dénivelé positif : 255 m

Difficulté : Moyen

Type : Boucle

Thèmes : Patrimoine et architecture, Point de vue

Itinéraire

Départ : Parking de la mairie, Espartignac

Arrivée : Parking de la mairie, Espartignac

Balisage : — Balisage jaune

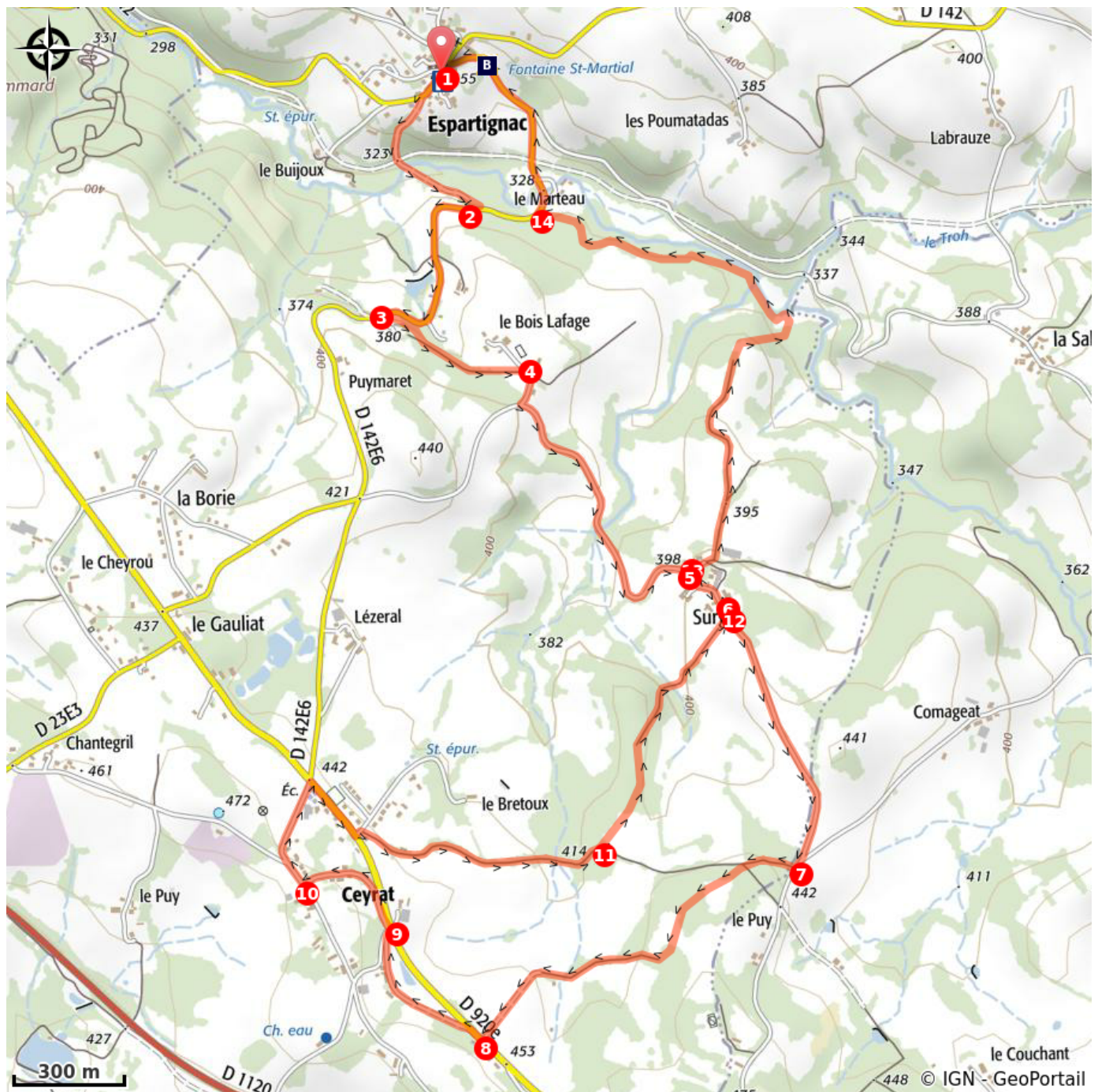
1. Quitter le parking et prendre direction Uzerche, à la première intersection, prendre la petite route à gauche. Descendre jusqu'à la voie du POC, la traverser et prendre le chemin en face jusqu'à la route.
2. Arrivé sur la route, prendre à droite. Remonter vers le Bois Lafage et continuer sur la route principale. Passer un grand virage à droite.
3. Puis à la sortie du virage suivant (à gauche), à l'intersection, prendre à gauche (entre le talus et le poteau électrique pour passer à l'arrière de la maison. Suivre le chemin jusqu'au village du Bois Lafage.
4. Arrivé à la route goudronnée, prendre à droite puis la suivre tout de suite à droite. Sur la route principale, prendre à gauche; continuer sur cette route jusqu'à Surget.
5. A la première maison suivre la route sur la droite. Traverser le village.
6. Après la dernière maison, poursuivre sur la route en face. Remonter jusqu'au carrefour.
7. A l'intersection, prendre à droite puis tout de suite prendre le chemin à droite. A la croisée des chemins prendre en face, continuer jusqu'à la route.
8. Sur la route, prendre à droite puis 40 m plus loin prendre le chemin sur la gauche.
9. Au carrefour, prendre le chemin en face qui longe la route principale.
10. Aux deux intersections suivantes, prendre à droite pour revenir sur la route principale à l'angle de l'école. Sur la route principale, prendre à droite et longer le lotissement, à l'intersection prendre le chemin en face.
11. Au croisement des chemins prendre à gauche et continuer jusqu'à revenir au point 6.
12. Prendre à gauche et retraverser le village de Surget pour arriver au point 5.
13. Prendre le chemin qui remonte à droite puis prendre le premier chemin à gauche et le suivre.
14. Arrivé sur la route principale, reprendre à droite, passer devant le moulin Marteau puis continuer pour remonter dans le bourg.



Rando Millevaches
NATURE EN LIMOUSIN

22 mai 2020 • Circuit du Surget •

Sur votre chemin...



 Point de vue (A)

 Fontaine Saint-Martial (C)

 Arboretum Al Gaulhia (B)

 Nympe s'apprétant à la baignade (D)



Rando Millevaches
NATURE EN LIMOUSIN

22 mai 2020 • Circuit du Surget •

Toutes les infos pratiques

Recommandations

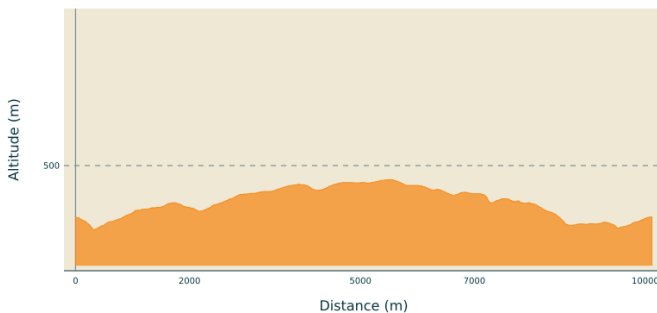
Variante environ 5 km :

A partir du point 5 prendre le chemin à gauche pour reprendre le circuit au point 13

Détour :

au point 10, à l'école, prendre à gauche sur 400m, à droite se trouve l'arboretum Al Gaulhia.

Profil altimétrique



Altitude min 322 m
Altitude max 461 m

Transports

Pensez au covoiturage >>

www.blablacar.fr

Accès routier

De l'Avenue du Général de Gaulle (route principal) d'Uzerche, emprunter la D920 sur environs 500 m en direction de Tulle, bifurquer à gauche sur la D142 direction Espartignac.

Parking conseillé

Parking de la mairie, Espartignac

Lieux de renseignement

Office de Tourisme Terres de Corrèze
(Uzerche)

10, place de la Libération, 19140
Uzerche

accueil@terresdecorreze.com

Tel : 05 55 73 15 71

<https://www.terresdecorreze.com/>



Rando Millevaches
NATURE EN LIMOUSIN

22 mai 2020 • Circuit du Surget •

Sur votre chemin...

Point de vue (A)

Admirez les magnifiques points de vue sur les Monédières.



Arboretum Al Gaulhia (B)

Dans un parc de près de dix hectares, découvrez plus de 600 variétés d'arbres et d'arbustes à l'arboretum Al Gaulhia : quatre-vingts espèces de bambous, une vingtaine de fougères, des lotus, nymphéas et autres plantes aquatiques et rivulaires. Certains sont tricentenaires, comme les châtaigniers, classés "arbres remarquables de France" en 2011. Cet arboretum du Limousin a été classé "ensemble arboré remarquable" en 2014 et "Jardin remarquable" en 2018.

Crédit photo : OT Terres de Corrèze



Fontaine Saint-Martial (C)

Selon la tradition orale, la fontaine de Saint-Martial aurait jailli du bâton de St Martial. Ce Saint se rendant alors de Tulle à Uzerche, croisa une femme à Espartignac portant de l'eau puisée plus haut, Saint Martial lui aurait demandé un peu de son eau pour se désaltérer mais cette dernière aurait continué son chemin en l'ignorant. Le saint voyageur mécontent frappa le sol avec son bâton où une source jaillit jusqu'à nos jours. Cette fontaine aurait été réputée pour guérir la gale. Crédit photo : Office de Tourisme du Pays d'Uzerche



Nymph s'appêtant à la baignade (D)

Sur la fontaine, sculpture Nymph s'appêtant à la baignade De Skiba réalisée en 2004 sur le thème de l'eau. Crédit photo : Office de Tourisme du Pays d'Uzerche
